ГЕНЕРАЛЬНЫЙ ПЛАН ГОРОДСКОГО ОКРУГА ГОРОДА ВОЛОГДЫ

Карта планируемого размещения объектов местного значения транспортной инфраструктуры

Приложение № 5

С. МОЛОЧНОЕ

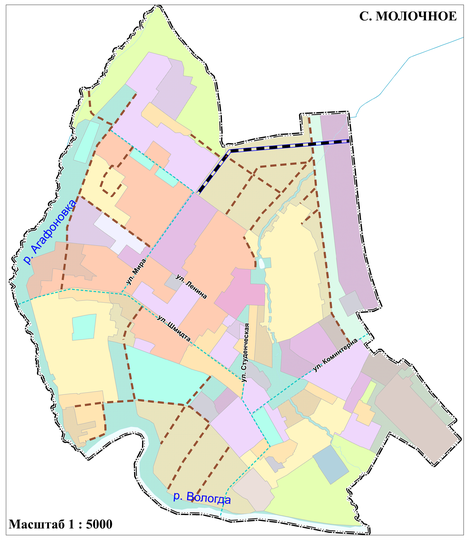

Масштаб 1 : 5000

СХЕМА ВЕЛОСИПЕДНЫХ ДОРОЖЕК

соответствует с разделением:

ДОРОЖКА ВЕЛОСИПЕДНАЯ

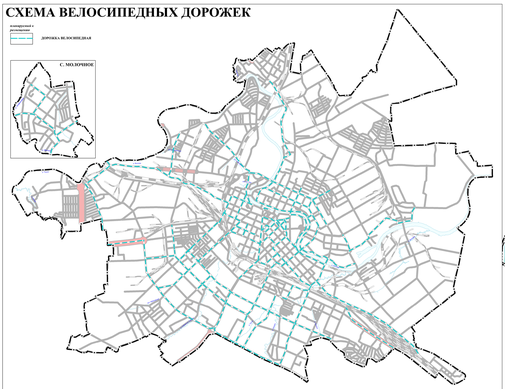

АВТОБУСНАЯ ЛИНИЯ

соответствует с разделением:

АВТОБУСНАЯ (ЭЛЕКТРОБУСНАЯ) ЛИНИЯ

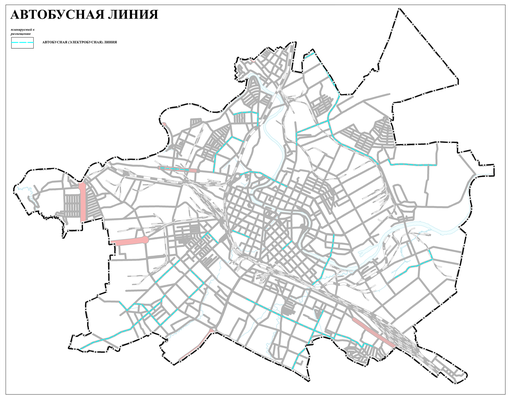

ТРОЛЛЕЙБУСНАЯ ЛИНИЯ

соответствует с разделением:

ТРОЛЛЕЙБУСНАЯ ЛИНИЯ

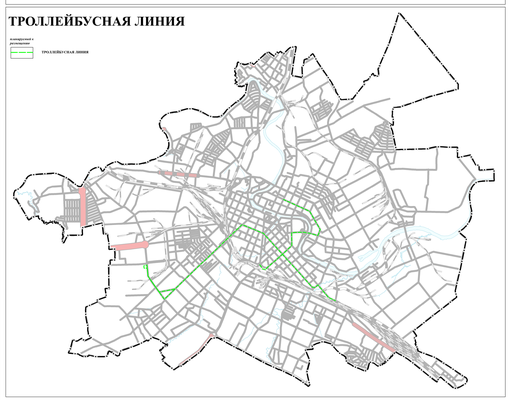

Г. ВОЛОГДА

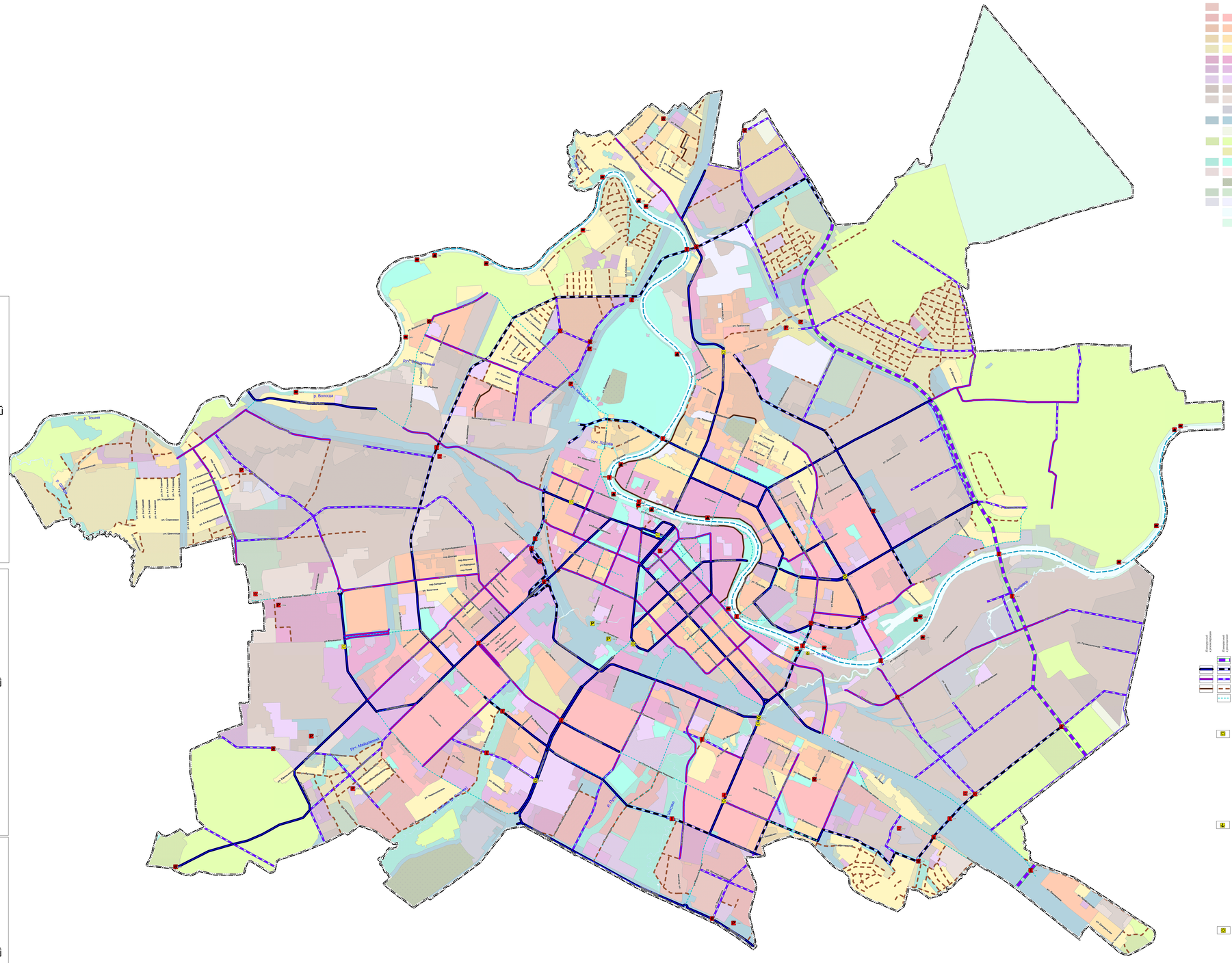
р. Вологда
р. Тошня
р. Молочная
р. Лодма
р. Сосновка
ул. Мира
ул. Ленина
ул. Герцена
ул. Советская
ул. Гагарина
ул. Мальцева
ул. Челюскинцев
ул. Предтеченская
ул. Зосимовская
ул. Верхняя
ул. Горькова
ул. Ростовская
ул. Гончарная
ул. Пушкина
ул. Чернышевского
ул. Ветеринарная
ул. Ананьинская
ул. Окружная
ул. Мамонтовская
ул. Разина
ул. Маршала Конева
ул. Маршала Рокоссовского
ул. Маршала Василевского
ул. Маршала Говорова
ул. Маршала Жукова
ул. Маршала Малиновского
ул. Маршала Тимошенко
ул. Маршала Толбухина
ул. Маршала Захарова
ул. Маршала Баграмяна
ул. Маршала Василевского
ул. Маршала Рокоссовского
ул. Маршала Конева